









MAPA DO CELÓW PROJEKTOWYCH				
Oznaczenie kancelaryjne zgłoszenia pracy geodezyjnej		GG.6640.1108.2023		
Skala mapy	1:500	Data opracowania mapy 02.09.2024		
Miejscowość	Czechowice-Dziedzice	nr działki		
Jednostka ewidencyjna		identyfikator	240204_4	
		nazwa	Czechowice-Dziedzice - miasto	
Obręb ewidencyjny		identyfikator	0001	
		nazwa	Czechowice	
Nazwa układu współrzędnych		prostokątnych płaskich	PL-2000	
		wysokości	PL-EVRF2007-NH	
Oznaczenie granic obszaru, który był przedmiotem aktualizacji				
Oznaczenie i informacje o służebnościach gruntowych mających wpływ na zagospodarowanie gruntów zlokalizowanych w granicach projektowanej inwestycji		Nie badano ksiąg wieczystych pod względem służebności gruntowych.		
Informacja o granicach nieruchomości		W wyniku analizy wykonano szkic obrazujący które granice spełniają obowiązujące wymogi dokładnościowe (oznaczone kolorem zielonym), a które nie spełniają obowiązujących wymogów dokładnościowych (oznaczone kolorem czerwonym).		
Informacja o użytkach gruntowych i klasach gleboznawczych		Kontury użytków gruntowych i klas gleboznawczych zgodnie z treścią mapy ewidencyjnej.		
Informacja o wywiadach branżowych		Nie wykonywano uzgodnień branżowych.		
Informacja dotyczące ZUD		Projektowana kanalizacja		
		Projektowany wodociąg		
Informacja o miejscowym planie zagospodarowania przestrzennego		Linie rozgraniczające MPZP wkręślono linią:		
		Linie zabudowy wkręślono linią:	  	
Jolanta Kaczmarczyk Przedsiębiorstwo Usług Geodezyjno- Kartograficznych Wyspiańskiego 17/38 43-502 Czechowice-Dziedzice				
Nazwa/mię i nazwisko wykonawcy oraz podpis osoby reprezentującej wykonawcę		Imię i nazwisko, nr uprawnień i podpis geodety uprawnionego, który opracował mapę		

Jestem świadom odpowiedzialności karnej za składanie fałszywych oświadczeń. Oświadczam, że operację techniczną zawierającą rezultaty prac geodezyjnych w wyniku których powstał niniejszy dokument uzyskał pozytywny wynik weryfikacji.	
Identyfikator zgłoszenia prac geodezyjnych	GG.6640.1108.2023
Organ służby geodezyjnej, który otrzymał zgłoszenie	Burmistrz Czechowic-Dziedzic
Wykonawca prac geodezyjnych	Jolanta Kaczmarczyk Przedsiębiorstwo Usług Geodezyjno-Kartograficznych
Numer oraz data sporządzenia dokumentu zawierającego wynik pozytywnej weryfikacji	GG.6640.1108.2023_1 z dnia 21.08.2024
Imię i nazwisko oraz numer uprawnień zawodowych kierownika prac geodezyjnych	Bogdan Pająk numer uprawnień 2711

- OZNACZENIA
- ■ ■ ■ ■ zakres opracowania
- Projektowane uzbrojenie:
- kanal grawitacyjny
  - rurociąg tłoczny
- Istniejące uzbrojenie:
- sieć energetyczna
  - sieć gazowa
  - sieć teletechniczna
  - sieć wodociągowa
  - kanalizacja deszczowa

Inwestor: <b>Przedsiębiorstwo Inżynierii Mijeskiej Sp. z o.o.</b> <b>ul. Szarych Szeregów 2, 43-502 Czechowice-Dziedzice</b>		
Tytuł opracowania: <b>Budowa odcinka kanalizacji sanitarnej w ulicy Łukowej w Czechowicach-Dziedzicach</b>		
Stadium: <b>PROJEKT BUDOWLANY PROJEKT ZAGOSPODAROWANIA TERENU</b>		
Tytuł rysunku: <b>Projekt zagospodarowania terenu</b>	Data: 21.11.2024	
Projektował: <b>mgr inż. Pacuła Piotr SLK/4463/POOS/12</b>	Sprawdził: <b>mgr inż. Grażyna Marszałek S-98/00</b>	Skala: 1:500
		Nr rysunku: 2